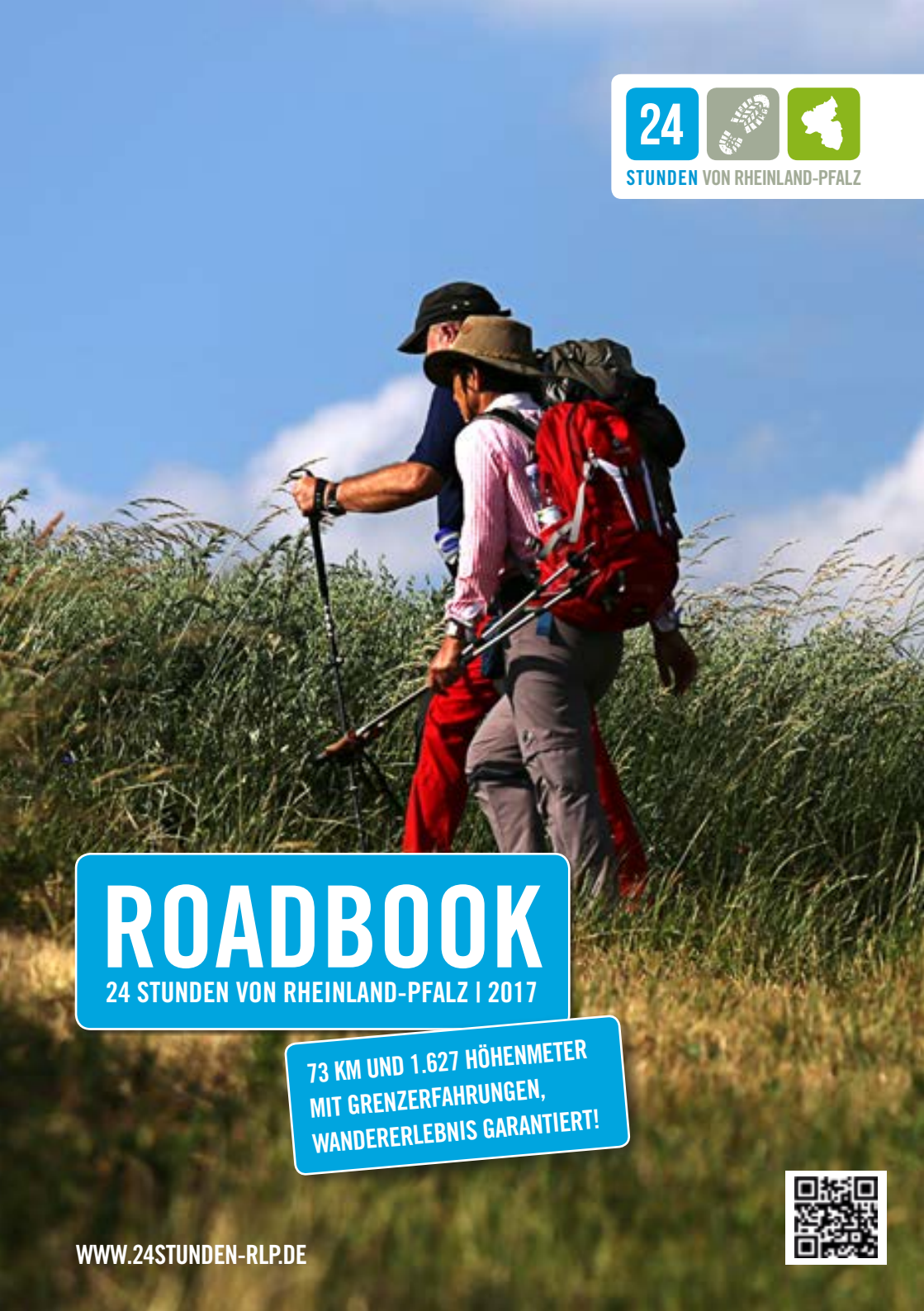


24



STUNDEN VON RHEINLAND-PFALZ



ROADBOOK

24 STUNDEN VON RHEINLAND-PFALZ | 2017

73 KM UND 1.627 HÖHENMETER
MIT GRENZERFAHRUNGEN,
WANDERERLEBNIS GARANTIERT!

WWW.24STUNDEN-RLP.DE



17. bis 18. Juni 2017 – „Die 24 Stunden von Rheinland-Pfalz gehen in die 5. Runde“

Die limitierte Teilnehmerzahl von 444 Wanderern war bereits im Februar frühzeitig erreicht. Dieses Jahr findet das Wanderkultevent zum fünften Mal statt und präsentiert die abwechslungsreiche Wanderregion rund um die Hunsrück Schiefer- und Burgenstraße.

Wobei es für die Teilnehmer nicht darum geht, als Erster ins Ziel zu kommen, sondern einfach dabei zu sein und durchzuhalten, neue Erfahrungen zu sammeln und die eigenen Grenzen auszuloten.

Belohnen Sie sich selbst mit ungeahnten Glücksgefühlen und unzähligen Eindrücken. Genießen Sie dieses intensive Naturerlebnis mit seiner besonderen Atmosphäre auf den Strecken und beim Wandermarktplatz und denken Sie daran, wenn Sie völlig erschöpft und übermüdet ins Ziel stolpern: Ihre Kilometerspende hilft mit, Kinder in großer Not zu unterstützen.

Teilnehmerinfos

Jeder Teilnehmer hat bei der Online-Anmeldung bereits eine Spende überwiesen. Da nahezu alle Kosten der Veranstaltung von Sponsoren getragen werden, gehen die Spenden ohne große Abzüge an die rheinland-pfälzischen Kinderhilfsorganisationen RPR1 hilft e.V., Leser helfen e.V., die Soonwaldstiftung „Hilfe für Kinder in Not“ und an die Jugendarbeit der Vereinsgemeinschaft Hennweiler.

Start und Ziel ist der Wandermarktplatz auf dem Schulhof in Hennweiler. Hier finden Sie den Anmeldestand mit der Ausgabe des Starterpakets (Teilnahmebändchen, Verpflegungscoupons u.v.m.). Die Startgebühr von 15,- € wird bei der Anmeldung erhoben.

In der Lützelsohnhalle am Wandermarktplatz ist eine Ruhezone für die Teilnehmer eingerichtet. In dieser Halle gibt es auch die Möglichkeit, Ihre nicht benötigte Wandergarderobe abzugeben (z.B. Ihre Ersatzschuhe, Wechselgarderobe oder die Nachtausrüstung).

Auf den folgenden Seiten finden Sie eine ausführliche Streckenbeschreibung mit allen markanten Streckenpunkten (Erlebnisstationen, Verpflegungsstationen, Bushaltepunkte), die Sie antreffen werden. Wir empfehlen Ihnen, die Strecken der Reihe nach abzuwandern. Achten Sie bitte auf die Öffnungszeiten der Verpflegungsstationen!



Im Notfall
Notruf:
112

Bei Fragen zur Veranstaltung:
0152 – 24377990

Rahmenprogramm | Wandermarktplatz

Freitag, 16. Juni 2017

18:00 bis 21:00 Uhr: Ausgabe des Starterpakets

Samstag, 17. Juni 2017

6:00 bis 8:00 Uhr: Ausgabe des Starterpakets

6:00 bis 8:00 Uhr: Frühstück auf dem Wandermarktplatz

8:15 Uhr: Begrüßung der Wanderer

8:30 Uhr: Start der „24 Stunden von Rheinland-Pfalz“ mit den „Mogunita Pipes & Drums“

11:00 bis 13:00 Uhr: Mittagessen in Bollenbach

16:00 bis 18:00 Uhr: Abendessen auf dem Wandermarktplatz

23:00 bis 24:00 Uhr: Nachtessen auf dem Wandermarktplatz

Wandermassage von Schülern des Berufsförderungswerks Mainz in der Grundschule (genaue Zeiten werden vor Ort bekannt gegeben.)

Ganztags: Ruhe- und Schlafräume in der Schulturnhalle vorhanden

Sonntag, 18. Juni 2017

5:00 bis 9:00 Uhr: Sektempfang und Frühstück mit Willkommensgruß auf dem Wandermarktplatz in Hennweiler

Fotowettbewerb

Einsendeschluss: bis 31. Juli 2017

Mitmachen und Gewinnen!

Wir rufen Sie zu einem Fotowettbewerb auf und prämiieren Ihr schönstes Foto der diesjährigen „24 Stunden von Rheinland-Pfalz“. Unter allen Einsendern verlosen wir drei tolle Preise:

**1 Übernachtung für
2 Personen im Doppelzimmer**
auf Schloss Dhaun

**2 Startplätze bei den
„24 Stunden von Rheinland-
Pfalz“ im kommenden Jahr**

**4-Personen-Gutschein
für das Kabarett im
Mainzer unterhaus**



unterhaus

Bitte senden Sie Ihr schönstes Foto der Benefizwanderung an folgende E-Mail-Adresse:

fotowettbewerb@24stunden-rip.de

Die Gewinner werden **am 28. August** von uns benachrichtigt und auf der Website sowie bei Facebook bekannt gegeben. Die eingesandten Fotos dürfen vom Veranstalter für Marketingzwecke genutzt werden.

Die Hunsrück Schiefer- und Burgenstraße

Das Feriengebiet Hunsrück Schiefer- und Burgenstraße liegt in einer der schönsten Mittelgebirgslandschaften in Rheinland-Pfalz. Abseits von Lärm und Hektik führen sieben verschiedene Erlebniserouten durch den Hunsrück mit seinen luftigen Höhen und idyllischen Tälern. Die Ferienstraße verläuft durch die Stadt Kirn sowie durch die Verbandsgemeinden Kirn-Land, Rhaunen und Kirchberg.

Viele Merkmale, die die Region so einzigartig und unverwechselbar erscheinen lassen, drängen sich nicht auf, sondern wollen entdeckt werden. Auf einer Reise durch die Urlaubsregion erfahren Sie mehr über die zahlreichen Zeugen der Menschheits- und Erdgeschichte. Die Burgen und Schlösser sind stumme Zeugen vergangener Lebens- und Baukultur.

Völker wie die Kelten, Römer und Franken, aber auch Familiendynastien, darunter die Wild- und Rheingrafen, wussten die Region zu schätzen. Die Burgen und Schlösser, fürstliche Prachtbauten, historische Ortskerne sowie die Formationen des 400 Millionen Jahre alten Hunsrückschiefers haben die Region geprägt und spielen auch heute noch eine bedeutende Rolle.

Auf zahlreichen Wanderwegen durch die reizvolle Landschaft des Hunsrücks, u. a. auf den zertifizierten Valtouren Bärenroute, Felsengarten und Wildgrafenweg sowie auf den Traumschleifen Stumm-Orgel-Weg und der Hahnenbachtaltour, die als Deutschlands schönster Wanderweg 2012 ausgezeichnet wurde, können Sie die Region erkunden.

Kultur, Natur und Geschichte erleben Sie bei uns hautnah.

Gehen Sie auf Entdeckungsreise!

Mehr Infos zu den vielfältigen Möglichkeiten in unserer Urlaubsregion erhalten Sie beim Veranstalter der „24 Stunden von Rheinland-Pfalz“:

Förderverein Hunsrück Schiefer- und Burgenstraße

Schloss Dhaun

55606 Hochstetten-Dhaun

Telefon: 0 67 52 – 938 44 08

Fax: 0 67 52 – 38 37

E-Mail: info@hunsrueck-naheland.de

www.hunsrueck-naheland.de



Touren-App Rheinland-Pfalz

Streckeninfos auch mobil abrufen mit der Touren-App Rheinland-Pfalz. Anbieter: Alpstein Tourismus. Unsere drei Schleifen finden Sie in der App unter: Touren – Wandern – Themenweg/Lehrpfad



Tipps:

Schaffe ich das?

Sie sollten in der Lage sein, mindestens 30 bis 35 km zu wandern – der Rest ist Kopsache! Gehen Sie langsam und trinken Sie viel! Arrangieren Sie sich mit dem Wetter, schützen Sie Ihren Kopf vor der Sonne und vergessen Sie Ihre Augen, die Lippen und Ihre Haut nicht! Und behalten Sie Ihre guten Vorsätze, bloß nicht ärgern – dann wird's was mit dem großen Abenteuer.

Wie packe ich es an?

Wir empfehlen Ihnen, die Strecken der Reihe nach abzuwandern. Achten Sie bitte auf die Öffnungszeiten der Verpflegungsstationen. Hier und auf der Rückseite dieses Roadbooks finden Sie eine Infotelefonnummer, falls Sie Fragen haben: 0152 – 2437799.

Die größte Gefahr?

Die größte Gefahr ist die Heimreise! Tun Sie das bitte nicht direkt nach der Wanderung. Die Region rund um die Hunsrück Schiefer- und Burgenstraße bietet preiswerte Unterkünfte an www.24stunden-rlp.de/Tipps-Service/Unterbringung oder lassen Sie sich abholen.



Grüne Strecke | Tagesschleife | 32 km

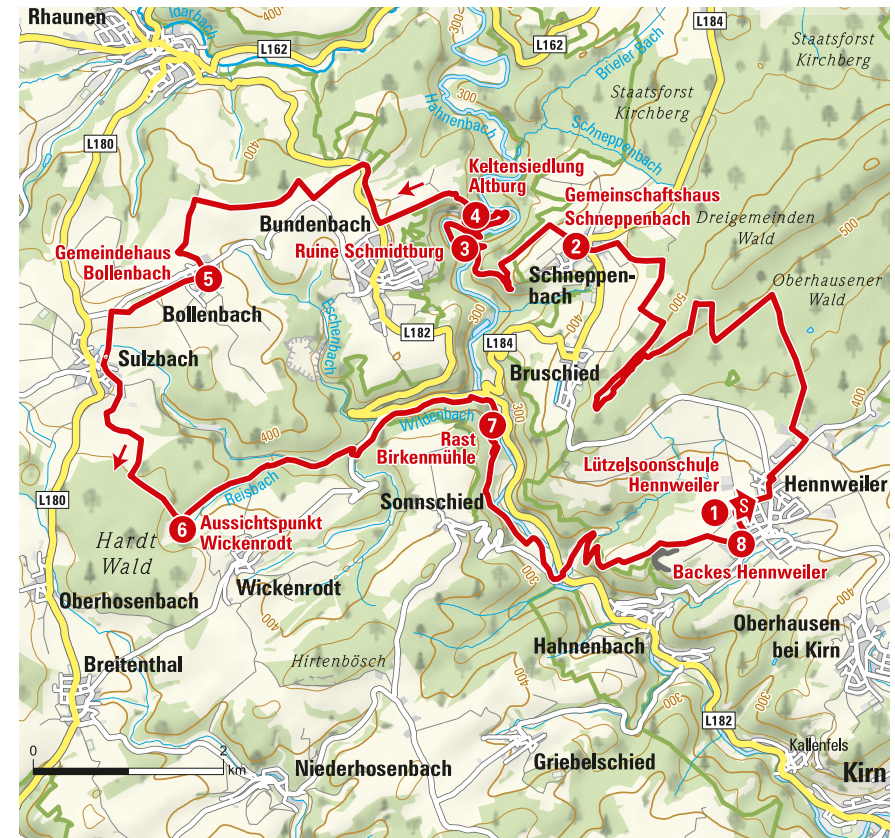
Reine Gehzeit ca. 7 Std. bei 4,5 km/Std., Höhenmeter 593 m

Diese Tageswanderung bietet einen vortrefflichen Einblick in die geologische und geschichtliche Vergangenheit dieser wunderschönen Hunsrücklandschaft.

Start- und Zielpunkt ist der Wandermarktplatz an der Lützelsoonhalle **1**. Die Moguntia Pipes & Drums stimmen uns ein und wir verlassen den Wandermarktplatz Richtung Osten. Nach einer guten Stunde erreichen wir den Wehlenstein. Weiter hinab führt der Weg zunächst im Wald und dann am Feldrand mit herrlichen Blicken zum Idarkopf in Richtung Schneppenbach **2** und von dort zur mächtigen Schmidtburg **3**. Die Schilder der Hahnenbachtalour führen uns über die Schmidtburg hinab zum Hahnenbach und den Mauerresten einer ehemaligen Mühle. Dort verlassen wir die Hahnenbachtalour und gehen bachaufwärts, dann über die Brücke zur anderen Talseite und folgen nun dem Soonwaldsteig hinauf zur rekonstruierten Siedlung der Kelten **4**.

Wir verlassen die Keltensiedlung und vorbei an den „Wächtern“ geht es steil hinauf zum Ortsrand von Bundenbach und über die L162! – Straßenverkehr beachten – mit schönen Fernblicken zum Gemeindehaus in Bollenbach **5** und der Mittagsverpflegung. Eine Elektromühle – Kulturdenkmal – direkt neben dem Gemeindehaus kann besichtigt werden. Danach führt der Weg kurz auf die Traumschleife Stumm-Orgel-Weg – ein Blick zurück zum Soonwald und dem Lützelsoon lohnt sich, um dann auch den Ort Sulzbach zu passieren und ins Tal hinab, zuerst auf den Saar-Hunsrück-Steig, dann auf den Soonwaldsteig treffend, diesem zur Birkenmühle **7** hin und weiter dem Hahnenbach zumeist auf halber Höhe in Richtung Sonnschieder Brücke zu folgen.

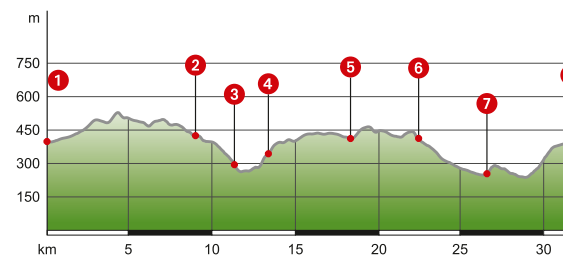
Über Brücke und Straße! Vorsicht! führt der Soonwaldsteig zum Backes **8** in Hennweiler. Leckeres aus dem Backes wird geboten. Nach der Ankunft am Wandermarktplatz **1** erwartet uns auch die verdiente Belohnung, zubereitet von Gauls Catering.



Quelle: Outdooractive Kartografie – Geoinformationen © Outdooractive © GeoBasis-DE / BKG 2017

Nr.	nach ca.	Streckenhinweis	Programmpunkt	Uhrzeit ca.	Extras
1		Lützelsoonshule Hennweiler	Frühstück Gaul's Catering	06:00 – 08:00 Uhr	V* V WC H
			Begrüßung und Startschuss mit Moguntia Pipes & Drums	08:30 Uhr	🚩
2	9 km	Schneppenbach / Gemeindehaus		09:30 – 11:30 Uhr	V* V WC
3	11 km	Schmidtburg	Ritter „Lichtenberger Burgmannen“	10:00 – 13:00 Uhr	
4	13 km	Keltensiedlung / Altenburg	Kelten	10:30 – 12:30 Uhr	
5	18 km	Bollenbach	Mittagssuppe	11:30 – 13:30 Uhr	V* V WC H
6	21 km	Gemarkung Wickenroth	„Fenster mit Ausblick“		
7	26 km	Birkenmühle		14:00 – 17:00 Uhr	V* WC H
8	30,5 km	Backes Hennweiler	Young Humps	15:15 – 18:15 Uhr	V
1	31 km	Lützelsoonshule Hennweiler	Abendessen Gaul's Catering / MV Kirn	17:00 – 19:00 Uhr	🚩 V V* WC

🚩 Start + Ziel
WC WC
V Kaufverpflegung
V* Kostenlose Verpflegung (teilw. Gutscheine erforderlich)
H Bustransfer-Angebot



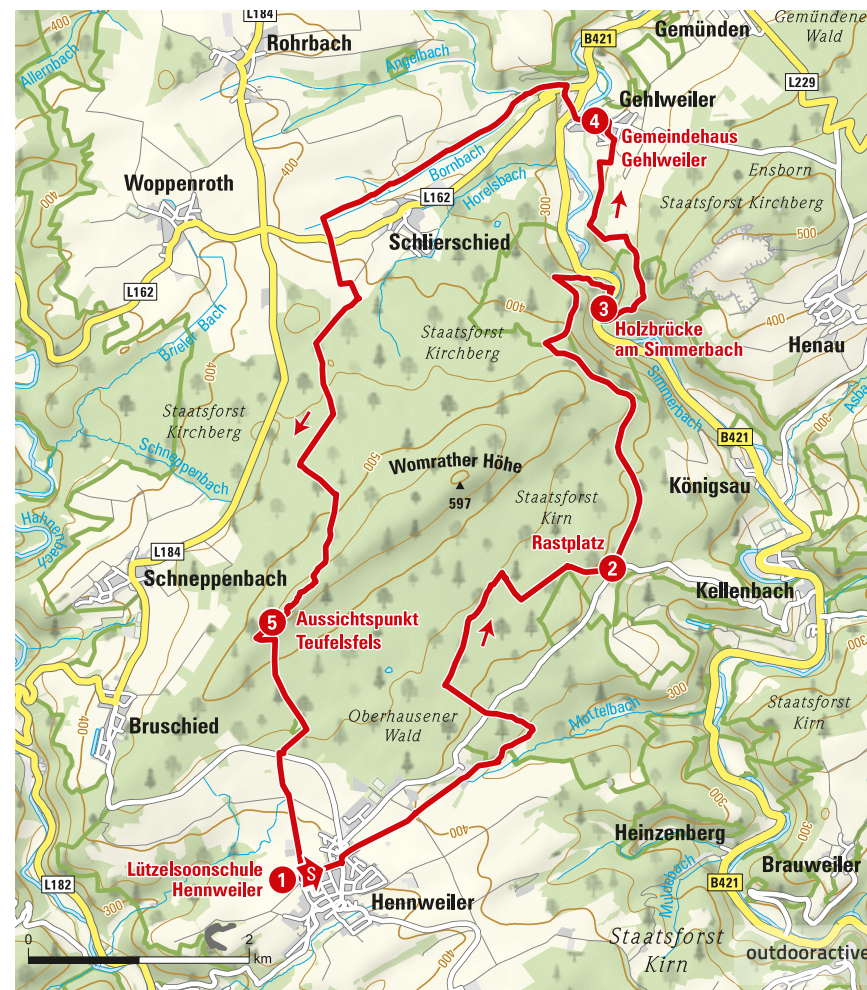
Blau Strecke | Dämmerungsschleife | ca. 23 km

Reine Gehzeit ca. 5,5 Std. bei 4,5 km/Std., Höhenmeter 607 m

Gestärkt geht es weiter auf die Dämmerungsschleife. Wandern Sie vom Wandermarktplatz in Hennweiler ❶ durch den sagenhaften Lützelsoon. Die blau markierte Strecke führt zunächst über Wiesen und Felder hinein in ein Waldgebiet und hinauf auf die Höhen des Lützelsoons. Über den Soonwaldsteig, am „Langenstein“ vorbei, geht es hinunter in das Simmerbachtal, wo wir die B 421 queren. Nach einer kleinen Getränkepause an der großen Holzbrücke ❸ führt der Weg nach Querung des Simmerbaches steil bergauf. Auf 307 m Höhe hat man von einer Aussichtskanzel einen schönen Blick auf den gegenüberliegenden Lützelsoon mit dem Langenstein. Noch einmal folgen wir dem Soonwaldsteig ein Stück bergauf bis zur nächsten Wegegabelung. Hier biegen wir nach links ab und folgen der Ausschilderung hinunter nach Gehlweiler. Die Hälfte der Dämmerungsschleife ist dann geschafft.

Am Gemeindehaus in Gehlweiler ❹ haben wir die Möglichkeit, uns zu stärken und einige Originalschauplätze des Films Heimat zu erkunden. Hauptdreherorte in Gehlweiler waren zum einen die alte Schmiede und zum anderen das kleine Filmhäuschen an der Steinbrücke. Beide Gebäude haben an diesem Tag ihre Türen für Wanderer geöffnet und warten mit einigen Überraschungen auf. Anschließend verlassen wir den Ort talwärts über die schöne alte Steinbrücke. Hinter der Gaststätte „Zur grünen Au“ quert unser Weg die L 162, führt dann ein längeres Stück durch das „Günzelgrundtal“, an Schlierschied vorbei und durch den Staatsforst zum Teufelsfels ❺. Hier geht es nach einer kleinen Überraschung auf die letzten Kilometer nach Hennweiler ❶.

Nr.	nach ca.	Streckenhinweis	Programmpunkt	Uhrzeit ca.	Extras
❶		Lützelsoonschule Hennweiler Nachtausrüstung bitte mitnehmen!	Start	18:00 Uhr	
❷	6 km	Parkplatz an der K4	Jagdhornbläser	18:00 – 21:00 Uhr	
❸	10 km	Holzbrücke am Simmerbach		19:00 – 21:00 Uhr	
❹	13,5 km	Gehlweiler	Besichtigung Schmiede, Filmhaus/V*: Gemeindehaus	20:00 – 23:00 Uhr	
❺	21 km	Teufelsfels			
❶	24 km	Lützelsoonschule Hennweiler	Mitternachtssuppe Gaul's Catering	00:00 Uhr	



Quelle: Outdooractive Kartografie – Geoinformationen © Outdooractive © GeoBasis-DE / BKG 2017



**SONNENUNTERGANG:
21:41 UHR**

Start + Ziel
 WC
 Kaufverpflegung
 Kostenlose Verpflegung (teilw. Gutschein erforderlich)
 Bustransfer-Angebot

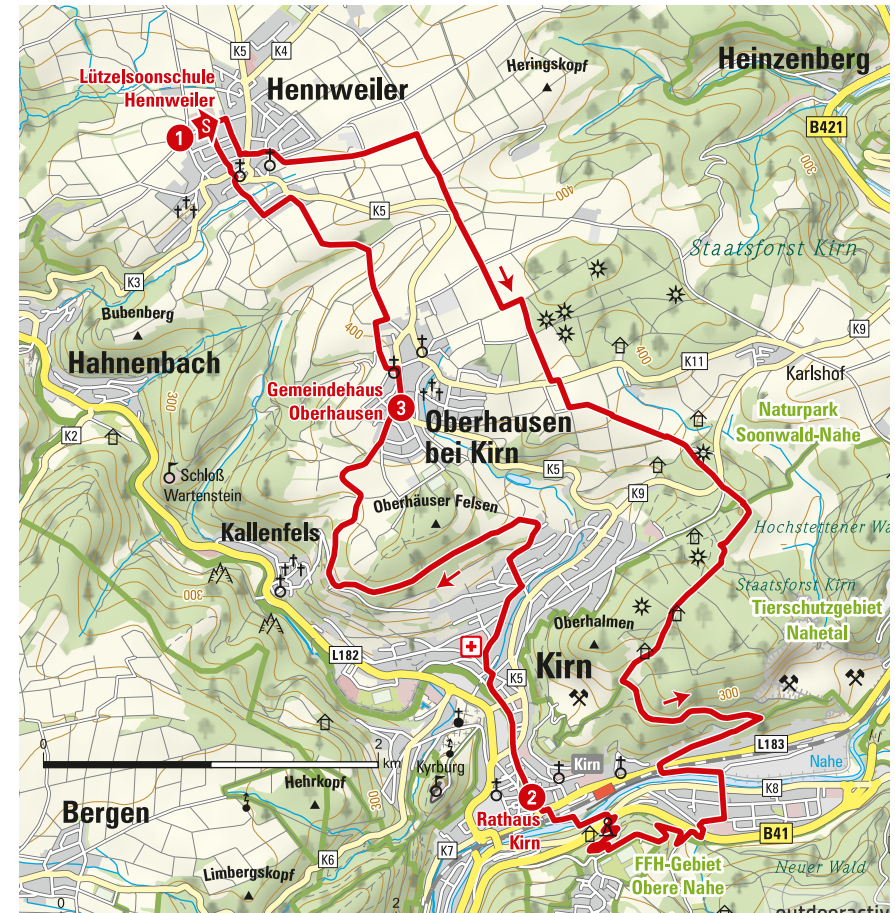
Gelbe Strecke | Nachtschleife | 18 km

Reine Gehzeit ca. 5 Std. bei 4 km/Std., Höhenmeter 427 m

Von Hennweiler **1** laufen wir über Wiesen und Felder an Oberhausen vorbei, hinunter durch den Dhauner Wald nach Kirn. Wir überqueren die Nahe und kommen durch das Wohngebiet „Über Nahe“ in den Klingelrech. Es geht hinauf zur Bismarcksäule und dann durch den Wald wieder hinunter über den Schillersteg zur „Schülerkiesel“, dem Naherholungsgebiet „Leben am Fluss“. Durch die Schülergasse nähern wir uns der Innenstadt und dem Rathaus der Stadt Kirn **2**. Gut gestärkt laufen wir ein Stück flussaufwärts, parallel zum Soonwaldsteig, am Hahnenbach entlang. Dann bergauf, am Diakonie-Krankenhaus vorbei durch das Wohngebiet Steinenberg, lassen wird die letzten Häuser der Stadt Kirn hinter uns.

Nun geht es über einen Panoramaweg, entlang der „Oberhauser Felsen“ oder auch „Kirner Dolomiten“ in Richtung Kallenfelder Hof. Inzwischen geht die Sonne langsam auf und man hat einen sehr schönen Blick über die Stadt Kirn, hinüber zur Kyrburg und zum Gauskopf. Entlang der Burgruine Stein-Kallenfels führt unser Weg weiter bergauf nach Oberhausen zum Gemeindehaus **3**. Vor dem Endspurt haben Sie hier nochmal die Möglichkeit zur Verpflegung. Gestärkt, für die letzte Etappe, geht es dann durch ein Wiesental wieder zurück nach Hennweiler zum Wandermarkt-platz **1**.

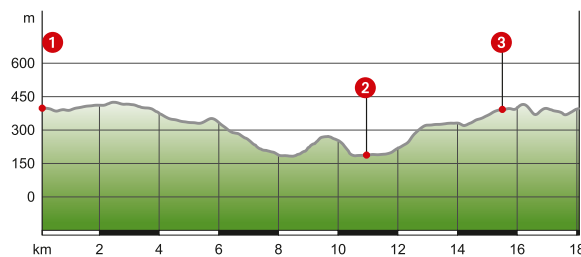
Nr.	nach ca.	Streckenhinweis	Programmpunkt	Uhrzeit ca.	Extras
1		Lützelsoonschule Hennweiler Nachtausrüstung bitte mitnehmen!	Start	01:00 Uhr	
2	11 km	Kirn, Rathaus		02:00 – 05:00 Uhr	
3	16 km	Oberhausen, Gemeindehaus		04:00 – 06:00 Uhr	
1	18 km	Lützelsoonschule Hennweiler	Sektempfang / Frühstück / „Mark Merrit“	05:45 Uhr	



Quelle: Outdooractive Kartografie – Geoinformationen © Outdooractive © GeoBasis-DE / BKG 2017

**SONNENAUFGANG:
05:21 UHR**

Gute Nachtausrüstung nicht vergessen! Taschen- oder Stirnlampe unbedingt mitführen!



Start + Ziel WC Kaufverpflegung Kostenlose Verpflegung (teilw. Gutscheine erforderlich) Bustransfer-Angebot

Wir 
Rheinland-Pfalz

www.RPR1.de

Wir lieben LIVE.
RPR1.

„Wir zeigen, was in Ihrer Nähe abgeht – deshalb unterstützen wir die 24 Stunden von Rheinland-Pfalz.“



unterhaus
KABARETT COMEDY KLEINKUNST
Programm • Karten • Gutscheine
www.underhaus-mainz.de
Mainzer Forum Theater unterhaus
Münsterstraße 7
fon: (0 61 31) 23 21 21

Rückblick 2013

Geplant 222 Teilnehmer / am Start 252 Teilnehmer

An lokale Hilfsprojekte überwiesene Spendensumme: 20.000 €



Rückblick 2014

Geplant 333 Teilnehmer / am Start 368 Teilnehmer

An lokale Hilfsprojekte überwiesene Spendensumme: 25.000 €



Rückblick 2015

Geplant 444 Teilnehmer / am Start 401 Teilnehmer

An lokale Hilfsprojekte überwiesene Spendensumme: 30.000 €



Rückblick 2016

Geplant 444 Teilnehmer / am Start 428 Teilnehmer

An lokale Hilfsprojekte überwiesene Spendensumme: 30.000 €



CATERING MIT TRADITION



Gaul's Catering GmbH & Co. KG | In den Weinbergen 5 | D - 55130 Mainz
T: 06131 90 688 100 | F: 06131 90 688 113 | info@gauls-catering.de | www.gauls-catering.de

Gauls Catering – der Partner für Ihre Ideen. Als größtes Catering Unternehmen von Rheinland-Pfalz unterstützen wir mit besonderer Freude und Überzeugung die „24 h von Rheinland-Pfalz“.

Als eines der leistungsstärksten Cateringunternehmen Deutschlands stehen wir für über 20 Jahre Erfahrung in der Konzeption und Durchführung exklusiver Caterings. Auf nationaler und internationaler Ebene verwirklichen wir die Wünsche unserer Kunden – ganz gleich, wie genussvoll und außergewöhnlich Sie sich Ihr Event vorstellen.

Ihre Gesundheit liegt uns am Herzen.

DIE NEUE APOTHEKE



Apotheker Eckehard Wacker e.K.
 55606 Kirn/ Nahe • Marktplatz 5
 Telefon 0 67 52/ 9 13 30 • Fax 0 67 52/ 91 33 29

nahe wander sommer > APRIL bis OKTOBER



J+B Schiefer & Natursteine
 Inh. Johann

55626 Bundenbach • Tel. : +49 (0) 6544 - 99 88 - 0 • info@naturschiefer.de

Bauen oder renovieren Sie?
 Nutzen Sie das Naturprodukt Schiefer! Langlebig, nachhaltig & zeitlos schön!

Dach + Fassade Markenprodukt (Euro-) Schiefer	Innenbereich z. B. Bodenfliesen oder Maßzuschlitze	Außenbereich z. B. Mauersteine
		

Alle Produkte auch online unter **www.schiefer.shop** bestellen!!!!

www.naturschiefer.de
 www.schiefer.shop
 www.schiefer-im-innenbereich.de
 www.schiefer-im-aussenbereich.de



Mit uns erreichen Sie Ihre Ziele.

Was einer alleine nicht schafft, das erreichen viele gemeinsam. Das ist das Prinzip jeder Genossenschaft.

Jeder Mensch hat etwas, das ihn antreibt.

Wir machen den Weg frei.

Volksbank Hunsrück-Nahe eG **Volksbank Rhein-Nahe-Hunsrück eG**

Die Volksbanken Hunsrück-Nahe eG und Rhein-Nahe-Hunsrück eG unterstützen die Benefizwanderung bei der Herstellung der Informationsmaterialien für diese Veranstaltung.

IHR TOYOTA PARTNER AN DER NAHE



TOYOTA
 NICHTS IST UNMÖGLICH

Mit freundlicher Unterstützung durch **44 Jahre Autohaus DINIG**

Industriegebiet 4 • 55606 Hochstetten-Dhaun
 Telefon: 06752 / 2864 • www.autohaus-dinig.de

Das Autohaus Dinig unterstützt die „24 Stunden von Rheinland-Pfalz“ auf dem Wandermarktplatz in Hennweiler.

Natürliche Frische aus dem
Nationalpark Hunsrück-Hochwald

Schwollener

WASSER FÜR DIE SINNE

DAS ORIGINAL
SEIT 1929



www.schwollener.de · www.facebook.com/schwollener



„Wasser für die Sinne“ – Mit den natürlichen Getränken von Schwollener werden die Teilnehmer der „24 Stunden von Rheinland-Pfalz“ bestens versorgt. Im idyllischen Örtchen Schwollen, mitten im Naturpark Saar-Hunsrück, blickt die Schwollener Sprudel GmbH & Co. KG auf eine über 80-jährige Tradition zurück und gehört damit zu den ältesten Mineralbrunnen im Land.

Bürkle Stiftung

Wir danken der Bürkle Stiftung für die großartige Unterstützung bei der Realisierung der Benefizwanderung.

SIMONA

Wir wünschen allen Teilnehmern das nötige Durchhaltevermögen und eine gelungene Benefizveranstaltung!

Von Anfang an dabei: Wir freuen uns, die Benefizwanderung „24 Stunden von Rheinland-Pfalz“ auch in diesem Jahr wieder unterstützen zu dürfen!



www.hdw2.de

Wir sind KIRNER.

Weil wir die frische Vielfalt genießen!



Isabella, Marie und Elisabeth Noll, Bollenbach



Wir, als traditionsreiches Unternehmen dieser Region, unterstützen die „24 Stunden von Rheinland-Pfalz“ rund um den Wandermarktplatz in Hennweiler.

Anfahrt:

Adresse: Schulstraße 1, 55619 Hennweiler

Sie finden rund um den Wandermarktplatz in Hennweiler ausreichend beschilderte Parkplätze.



Bitte beachten Sie, dass nach dem Landeswaldgesetz (LWaldG) aufgrund von Waldbrandgefahr Rauchverbot besteht. Es gilt die StVo. Die Wanderer haben außerorts kein Vorrecht. Bitte beachten Sie beim Überqueren von Straßen den Verkehr.



**Förderverein Hunsrück
Schiefer- und Burgenstraße e. V.
(Veranstalter und Ausrichter)**

Schloss Dhaun
55606 Hochstetten-Dhaun
Tel.: 0 67 52 - 93 408
Fax: 0 67 52 - 38 37

**Soonwaldstiftung
„Hilfe für Kinder in Not“**

Bahnhofstraße 31
55606 Kirn
Tel.: 0 67 52 - 91 38 50
Fax: 0 67 52 - 91 38 51

**Human Help Network e. V. (HHN)
Die Kinderhilfsorganisation**

Walpodenstr. 10
55116 Mainz
Tel.: 0 61 31 - 23 76 00
Fax: 0 61 31 - 22 70 81



**Bei Fragen zur Veranstaltung:
0152 – 24377990**

Änderungen im Programm
vorbehalten

Herzlichen Dank an alle Hauptsponsoren und Partner für ihre großartige Unterstützung der „24 Stunden von Rheinland-Pfalz“, ohne die eine solche Veranstaltung nie möglich gewesen wäre. Herzlichen Dank auch allen weiteren Sponsoren dieser Benefizveranstaltung!

Hauptsponsoren:



und weitere Sponsoren:

