

24



STUNDEN VON RHEINLAND-PFALZ

ROADBOOK

24 STUNDEN VON RHEINLAND-PFALZ | 2026

76,5 KM UND 1.667 HÖHENMETER
MIT GRENZERFAHRUNGEN,
WANDERERLEBNIS GARANTIERT!

WWW.24STUNDEN-RLP.DE



20. bis 21. Juni 2026 –

Die „24 Stunden von Rheinland-Pfalz“ gehen in die 12. Runde

Dieses Jahr findet das Wanderkultevent zum zwölften Mal statt und präsentiert die abwechslungsreiche Wanderregion rund um die Hunsrück Schiefer- und Burgenstraße und das Kirner Land.

Wobei es für die Teilnehmer nicht darum geht, als Erster ins Ziel zu kommen, sondern einfach dabei zu sein und durchzuhalten, neue Erfahrungen zu sammeln und die eigenen Grenzen auszuloten.

Belohnen Sie sich selbst mit ungeahnten Glücksgefühlen und unzähligen Eindrücken. Genießen Sie dieses intensive Naturerlebnis mit seiner besonderen Atmosphäre auf den Strecken und dem Wandermarktplatz. Denken Sie immer daran, wenn Sie völlig erschöpft und übermüdet ins Ziel stolpern: Ihre Kilometerspende hilft mit, Kinder in großer Not zu unterstützen.

Teilnehmerinfos

Jeder Teilnehmer hat bei der Online-Anmeldung bereits eine Spende überwiesen. Da nahezu alle Kosten der Veranstaltung von Sponsoren getragen werden, gehen die Spenden an die rheinland-pfälzischen Kinderhilfsorganisationen RPR1 hilft e.V., Leser helfen e. V., die Soonwaldstiftung „Hilfe für Kinder in Not“, „Human Help Network e.V.“ und an die Jugendarbeit der Vereinsgemeinschaft Hennweiler.

Start und Ziel ist der Wandermarktplatz auf dem Schulhof in Hennweiler. Hier finden Sie den Anmeldestand mit der Ausgabe des Starterpakets (Teilnahmebändchen, Infos u. v. m.). Die Startgebühr von 25,- Euro wird bei der Anmeldung erhoben.

In der Lützelsoonschule am Wandermarktplatz ist eine Ruhezone für die Teilnehmer eingerichtet. In der Halle gibt es auch die Möglichkeit, die nicht benötigte Wandergarderobe abzugeben (z. B. Ihre Ersatzschuhe, Wechselgarderobe oder die Nachtausrüstung).

Auf den folgenden Seiten finden Sie eine ausführliche Streckenbeschreibung mit allen markanten Streckenpunkten (Verpflegungsstationen, Bushaltpunkte), die Sie antreffen werden. Wir empfehlen Ihnen, die Strecken der Reihe nach abzuwandern. Achten Sie bitte auf die Öffnungszeiten der Verpflegungsstationen!

Im Notfall
Notruf:
112

**Bei Fragen zur Veranstaltung oder
aber, wenn die Füße nicht mehr tragen!
0151 - 19160803**

Rahmenprogramm | Wandermarktplatz

Freitag, 19. Juni 2026

18:00 - 21:00 Uhr Ausgabe der Starterpakete
Speisenangebot für Teilnehmer zum Kauf

Samstag, 20. Juni 2026

6:00 - 7:45 Uhr Ausgabe der Starterpakete
6:00 - 7:45 Uhr Frühstück auf dem Wandermarktplatz
7:45 Uhr Begrüßung – kurze Ansprache mit Instruktion zum Ablauf
8:00 - 8:15 Uhr **T1** – Kurze Ansprache und **Start der „24 Stunden von Rheinland-Pfalz“**
8:30 - 10:30 Uhr Verpflegungsstelle **T2** – Griebelschied, Weiher
9:15 - 11:15 Uhr Verpflegungsstelle **T3** – Herrstein, Schutzhütte
10:30 - 12:30 Uhr Verpflegungsstelle **T4** – Fischbach, Kupferbergwerk
11:15 - 13:15 Uhr Verpflegungsstelle **T5** – Mittagessen – Fischbach, Hall
12:45 - 14:45 Uhr Verpflegungsstelle **T6** – Bergen, Hütte im Park
14:00 - 16:00 Uhr Verpflegungsstelle **T7** – Kallenfels, Elefantenhaus
16:00 - 18:00 Uhr Abendessen auf dem Wandermarktplatz
18:00 Uhr **D1** – Start zur Dämmerungsschleife
17:45 - 19:45 Uhr **D2** – Teufelshütte
18:30 - 20:30 Uhr Verpflegungsstelle **D3** – Blickenstein
19:00 - 21:00 Uhr Verpflegungsstelle **D4** – Schlierschied, Gemeindehaus
20:30 - 22:30 Uhr Verpflegungsstelle **D5** – Woppenroth, Hellkirch
21:45 - 23:45 Uhr Verpflegungsstelle **D6** – Bruschied, Platz am Weiher
21:42 Uhr Sonnenuntergang
23:00 - 1:00 Uhr Mitternachtssuppe auf dem Wandermarktplatz
0:30 Uhr **N1** – Start zur Nachtschleife

Wandermassage in der Lützelsoohnhalle – genaue Zeiten hängen vor Ort aus!

Ruhe- und Schlafräume in der Lützelsoonschule während der ganzen Veranstaltung

DRK während der ganzen Veranstaltung in der Lützelsoohnhalle

Sonntag, 21. Juni 2026

1:00 - 3:00 Uhr Verpflegungsstelle **N2** – Schloss Dhaun, Parkplatz
2:30 - 4:30 Uhr Verpflegungsstelle **N3** – Oberhausen – vor Querung K11
ab 4:30 Uhr **N1** – Sektempfang auf dem Wandermarktplatz
ab 5:00 Uhr Frühstück auf dem Wandermarktplatz
5:22 Uhr Sonnenaufgang

Die Hunsrück Schiefer- und Burgenstraße

Das Feriengebiet Hunsrück Schiefer- und Burgenstraße liegt in einer der schönsten Mittelgebirgslandschaften in Rheinland-Pfalz. Abseits von Lärm und Hektik führen verschiedene Erlebniserouten durch den Hunsrück mit seinen luftigen Höhen und idyllischen Tälern. Die Ferienstraße verläuft durch die Stadt Kirn sowie durch die Verbandsgemeinde Kirner Land, Teile der Verbandsgemeinden Kirchberg und Herrstein-Rhaunen im EdelsteinLand.



Viele Merkmale, die die Region so einzigartig und unverwechselbar erscheinen lassen, wollen entdeckt werden. Auf einer Reise durch die Urlaubsregion erfahren Sie mehr über die zahlreichen Zeugen der Menschheits- und Erdgeschichte. Die Burgen und Schlösser sind stumme Zeugen vergangener Lebens- und Baukultur.

Völker wie die Kelten, Römer und Franken, aber auch Familiendynastien, darunter die Wild- und Rheingrafen, wussten die Region zu schätzen. Die Burgen und Schlösser, fürstliche Prachtbauten, historische Ortskerne sowie die Formationen des 400 Millionen Jahre alten Hunsrückschiefers haben die Region geprägt und spielen auch heute noch eine bedeutende Rolle.

Auf zahlreichen Wanderwegen durch die reizvolle Landschaft des Hunsrücks, u. a. auf den zertifizierten Vitaltouren „Bärenroute“, „Felsengarten“, „Wildgrafenweg“, „3-Burgen-Weg“ und „Mit Krebs un Karer unerwäscht“ sowie auf den Traumschleifen „STUMM-Organ-Weg“ und „Hahnenbachtalour“, die als Deutschlands schönster Wanderweg 2012 ausgezeichnet wurde, können Sie die Region erkunden.

Kultur, Natur und Geschichte erleben Sie bei uns hautnah. Gehen Sie auf Entdeckungsreise!

Mehr Infos zu den vielfältigen Möglichkeiten in unserer Urlaubsregion erhalten Sie beim Veranstalter der „24 Stunden von Rheinland-Pfalz“:

Tourist-Information Kirner Land

Kirchstraße 3, 55606 Kirn
Telefon: 0 67 52 - 135 155
E-Mail: tourismus@kirner-land.de
www.kirner-land.de/tourismus



und

Tourist-Information EdelsteinLand

Telefon: 0 67 81 - 64 60 40
E-Mail: info@edelsteinland.de
www.edelsteinland.de



Touren-App Rheinland-Pfalz

Streckeninfos auch mobil abrufen mit der Touren-App Rheinland-Pfalz. Anbieter: Alpstein Tourismus. Unsere drei Schleifen finden Sie in der App unter: Touren – Wandern – Themenweg/Lehrpfad



Tipps:

Schaffe ich das?

Sie sollten in der Lage sein, mindestens 30 bis 35 km zu wandern – der Rest ist Kopfsache! Gehen Sie langsam und trinken Sie viel! Arrangieren Sie sich mit dem Wetter, schützen Sie Ihren Kopf vor der Sonne und vergessen Sie Sonnenschutz für Augen, Lippen und Haut nicht! Und behalten Sie Ihre guten Vorsätze, bloß nicht ärgern – dann wird's was mit dem großen Abenteuer.

Wie packe ich es an?

Wir empfehlen Ihnen, die Strecken der Reihe nach abzuwandern. Achten Sie bitte auf die Öffnungszeiten der Verpflegungsstationen.

Die größte Gefahr?

Die größte Gefahr ist die Heimreise! Tun Sie das bitte nicht direkt nach der Wanderung. Die Region rund um die Hunsrück Schiefer- und Burgenstraße bietet preiswerte Unterkünfte an www.24stunden-rlp.de/Tipps-Service/Unterbringung oder lassen Sie sich abholen.

Fotowettbewerb

Mitmachen und Gewinnen!

Einsendeschluss: bis 24. Juli 2026

Wir rufen Sie zu einem Fotowettbewerb auf und prämiieren Ihr schönstes Foto der diesjährigen „24 Stunden von Rheinland-Pfalz“. **Unter allen Einsendern verlosen wir drei tolle Preise:**


MARIENHÖH
1 Übernachtung mit Frühstück
für 2 Personen im Doppelzimmer
im Klosterhotel Marienhöh


Whisky-Tasting
für 2 Personen
auf der Kyrburg in Kirn


1 Softshelljacke

Bitte senden Sie Ihr schönstes Foto der Benefizwanderung an folgende E-Mail-Adresse: fotowettbewerb@24stunden-rlp.de Die Gewinner werden bis 14. August von uns benachrichtigt und – Ihr Einverständnis vorausgesetzt – auf der Website sowie bei Facebook bekannt gegeben. Die eingesandten Fotos dürfen vom Veranstalter zu Marketingzwecken genutzt werden. Einsender stellen sicher, dass abgebildete Personen mit der Veröffentlichung einverstanden sind.

GRÜNE STRECKE

Tagesschleife | 36 km | 20.06.2026

Reine Gehzeit ca. 7,2 Std. bei 5 km/Std., Höhenmeter 828 m

Unsere Tagesschleife startet am Wandermarktplatz in Hennweiler **1**. Von hier aus führt uns die Route über abwechslungsreiche Wege zunächst bergab nach Hahnenbach, dann folgt eine längere Steigung in Richtung Griebelschied **2**. Dort erwartet uns die erste Verpflegungsstation. Frisch gestärkt wandern wir weiter über ruhige Wald- und Wiesenwege sowie aussichtsreiche Höhenzüge. Auf der Anhöhe bei Herrstein lädt eine weitere Verpflegungsstation **3** dazu ein, neue Energie zu tanken. Im Anschluss führt uns die Strecke, die abschnittsweise auf dem Premium-Wanderweg Saar-Hunsrück-Steig verläuft, hinab in das idyllische Hosenbachtal und weiter zum Historischen Kupferbergwerk Fischbach **4**. Ein Abstecher in den Innenhof mit Verpflegungsstation lohnt sich! Von dort aus geht es weiter nach Fischbach, wo wir in der Gemeindehalle **5** im Ortskern eine wohlverdiente Mittagsrast einlegen. Gestärkt setzen wir unseren Weg fort und steigen hinauf in Richtung Bergen **6**, wo wir uns nach dem Aufstieg an einer weiteren Station mit Getränken erfrischen können. Durch das Naturschutzgebiet Trübenbachtal hindurch erreichen wir schließlich Kirn sowie den Ortsteil Kallenfels **7** mit einer weiteren Verpflegungsstation.

Mit frischer Kraft nehmen wir den abschließenden Anstieg in Angriff, der uns zurück nach Hennweiler **1** führt, wo wir uns beim gemeinsamen Abendessen für die Dämmerungsschleife stärken können.

Nr.	nach ca.	Streckenhinweis	Programmpunkt	Uhrzeit	Extras
1		Lützelsoonschule Hennweiler	Frühstück	6:00 - 7:45 Uhr	   
			Kurze Ansprache (Instruktionen)	8:00 - 8:15 Uhr	
2	5 km	Griebelschied, Weiher		8:30 - 10:30 Uhr	  
3	11,4 km	Herrstein, Schutzhütte		9:15 - 11:15 Uhr	  
4	16,3 km	Fischbach, Kupferbergwerk		10:30 - 12:30 Uhr	  
5	18,4 km	Fischbach, Halle	Mittagessen	11:15 - 13:15 Uhr	  
6	25,5 km	Bergen, Hütte im Park		12:45 - 14:45 Uhr	  
7	31,6 km	Kallenfels, Elefantenhaus		14:00 - 16:00 Uhr	  
1	36 km	Lützelsoonschule Hennweiler	Ankunft	16:00 - 18:00 Uhr	   
			Abendessen		

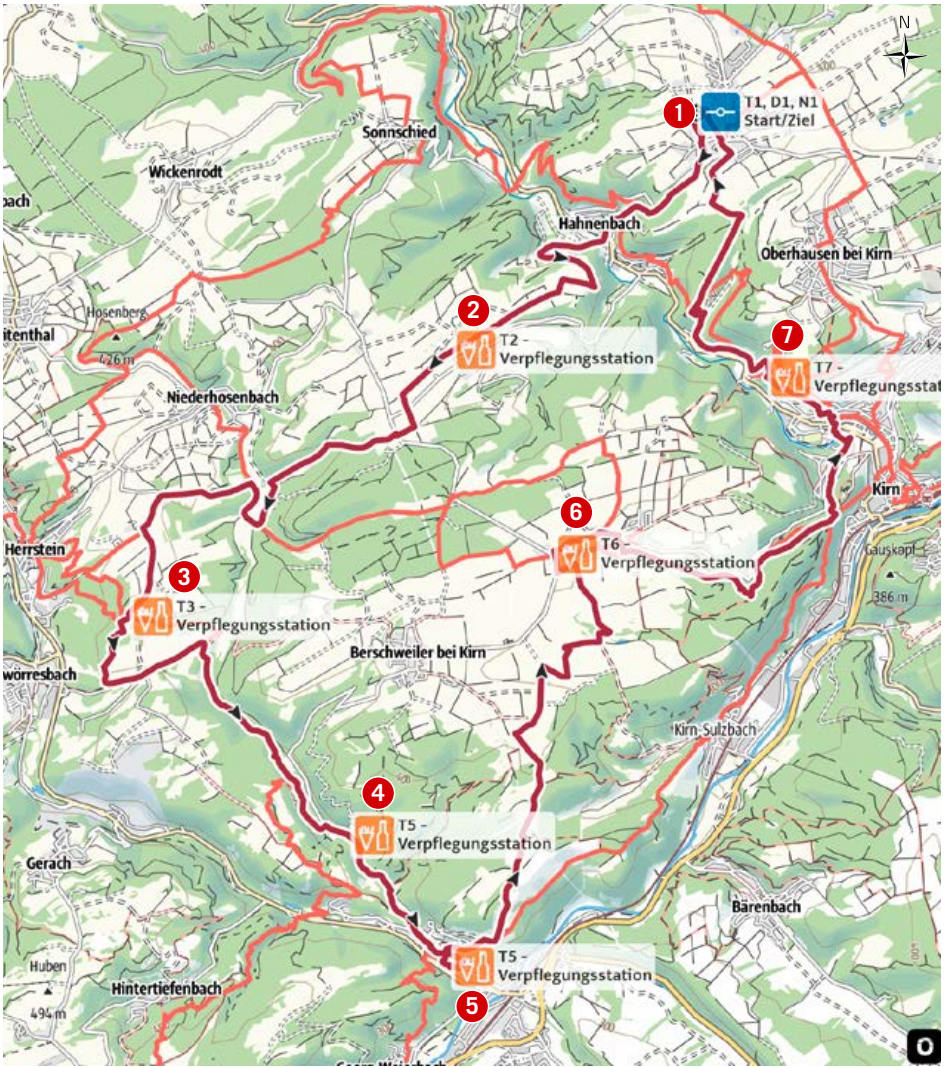
1 lfd. Nummer
Streckenhinweis

 Wandermarktplatz
Start+Ziel

 WC

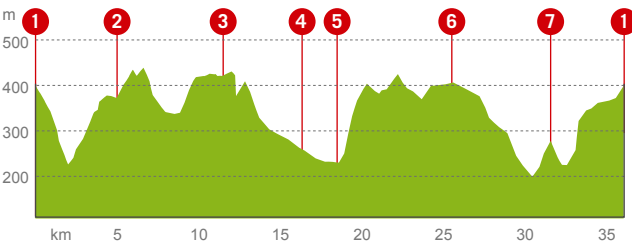
 Kaufverpflegung

 Bustransfer-
Angebot



Quelle: outdooractive Kartografie, Deutschland. ©GeoBasis-DE / BKG 2021. ©GeoBasis-DE / LDIBY 2021. Österreich: ©1996, 2021 here. All rights reserved. ©BEV 2020. ©Land Vorarlberg, Italien: ©1994-2021 here. All rights reserved. ©Autonome Provinz Bozen – Südtirol – Abteilung Natur, Landschaft und Raumentwicklung. ©Carago S.r.l. Kartengrundlagen: outdooractive Kartografie. ©OpenStreetMap (www.openstreetmap.org)

Höhenprofil



Alle Infos gibt es auch digital auf www.outdooractive.com
Einfach QR-Code scannen:



BLAUE STRECKE

Dämmerungsschleife | 24,4 km | 20.06.2026

Reine Gehzeit ca. 5,5 Std. bei 4,5 km/Std., Höhenmeter 535 m

Der Startpunkt der Dämmerungsschleife befindet sich an der Lützelsoonschule in Hennweiler **1**. Von hier aus führt uns die Route durch das Naturschutzgebiet „Hirtenwiese im Lützelsoon“ in Richtung Teufelsfels zur Teufelshütte **2**. Anschließend geht der Weg zum Blickenstein **3**, von dem man eine weite Aussicht über Waldkämme und sanfte Hügel genießen kann.

Nach einer kleinen Verschnaufpause und einer Stärkung setzen wir den Weg durch den Lützelsoon fort, die frische Waldluft füllt die Lungen. Die zweite Verpflegungsstation erreicht man am Gemeindehaus in Schlierschied **4** – dort warten warme Getränke und kleine Leckereien.

Weiter verläuft die Strecke über die Woppenrother Struth in Richtung Hellkirch **5**, entlang der Fischweiher und über das Schlangenpfädchen vorbei an Schnepfenbach. Danach geht es östlich weiter nach Bruschied zur Verpflegungsstation „Platz am Weiher“ **6**. Nach einer letzten Erfrischung wandern wir über ein Stück des Hunsrück Höhenweges vorbei am Wehlenstein. Schließlich geht's zurück zum Ziel an der Lützelsoonschule in Hennweiler **1**.

Ein schöner Weg voller Natur und Aussicht wartet auf Sie!

Nr.	nach ca.	Streckenhinweis	Programmpunkt	Uhrzeit	Extras
1		Lützelsoonschule Hennweiler	Abendessen	16:00 - 18:00 Uhr	
			Start zur Dämmerungsschleife -> bitte an Nachtausrüstung denken!	18:00 Uhr	
2	3,5 km	Teufelshütte		17:45 - 19:45 Uhr	
3	5,9 km	Blickenstein		18:30 - 20:30 Uhr	
4	9,8 km	Schlierschied, Gemeindehaus		19:00 - 21:00 Uhr	
5	13 km	Woppenroth, Hellkirch		20:30 - 22:30 Uhr	
6	19,8 km	Bruschied, Platz am Weiher		21:45 - 23:45 Uhr	
1	24,4 km	Lützelsoonschule Hennweiler	Ankunft	ab ca. 23:00 Uhr	
			Mitternachtssuppe	23:00 - 1:00 Uhr	

1 lfd. Nummer
Streckenhinweis

Wandermarktplatz
Start+Ziel

WC

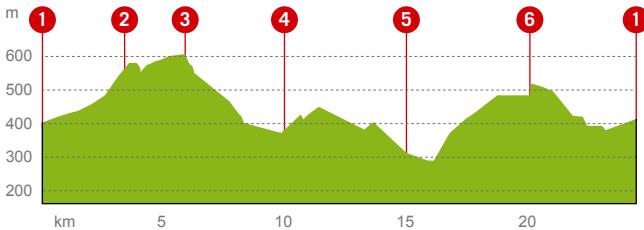
Kaufverpflegung

Bustransfer-
Angebot



Quelle: outdooractive Kartografie, Deutschland. ©CeBasis-DE / LDBy 2021, Österreich. ©BEV 2020. ©Land Vorchlag, Italien. ©1994-2021 here. All rights reserved. ©Autonome Provinz Bozen – Südtirol – Abteilung Natur, Landschaft und Raumentwicklung, © Cartago S.R.L. Kartgrundlagen: outdooractive Kartografie. ©OpenStreetMap (www.openstreetmap.org)

Höhenprofil



Alle Infos gibt es auch digital auf www.outdooractive.com
Einfach QR-Code scannen:



GELBE STRECKE

Nachtschleife | ca. 16,1 km | 20./21.06.2026

Reine Gehzeit ca. 4 Std. bei 4 km/Std., Höhenmeter 304 m

Erleben Sie eine unvergessliche Nachtwanderung voller Abenteuer und Naturgenuss!













Nach einer wohltuenden Mitternachtsuppe **1** starten wir gestärkt in unsere zauberhafte Nachtschleife.

Vom Wandermarktplatz aus geht es gemütlich dorfauswärts über den Römerweg in Richtung Karlshof, weiter vorbei an der ehemaligen Sternwarte bis zur ersten Verpflegungsstation am Parkplatz am Fuß des ehrwürdigen Schloss Dhaun **2**. Gestärkt folgt ein angenehmer Abschnitt auf der Valtour Wildgrafenweg in Richtung Simmertal und zurück, anschließend ein kurzes Stück auf dem Geologischen Lehrpfad, wieder hinauf zur Valtour Wildgrafenweg bis zur nächsten Verpflegungsstation **3**.

Nach einer kurzen Pause und anschließender Stärkung führt uns der letzte Abschnitt behutsam durch Oberhausen und zurück nach Hennweiler **1**, durch die „Rasbach“. Dort erwartet Sie ein herzhaftes Frühstück und eine kleine Überraschung, um die Nachtwanderung fröhlich ausklingen zu lassen.

SONNENAUFGANG: 5:22 UHR

Gute Nachtausstattung nicht vergessen!
Taschen- oder Stirnlampe unbedingt mitführen!

Nr.	nach ca.	Streckenhinweis	Programmpunkt	Uhrzeit	Extras
1		Lützelsoonschule Hennweiler	Start zur Nachtschleife → bitte an Nachtausrüstung denken!	ca. 0:30 Uhr	   
2	6,2 km	Schloss Dhaun, Parkplatz		1:00 - 3:00 Uhr	 
3	11,2 km	Oberhausen, vor Querung K11		2:30 - 4:30 Uhr	 
1	16,1 km	Lützelsoonschule Hennweiler	Ankunft / Sektempfang	ab 4:30 Uhr	   
			Frühstück	ab 5:00 Uhr	

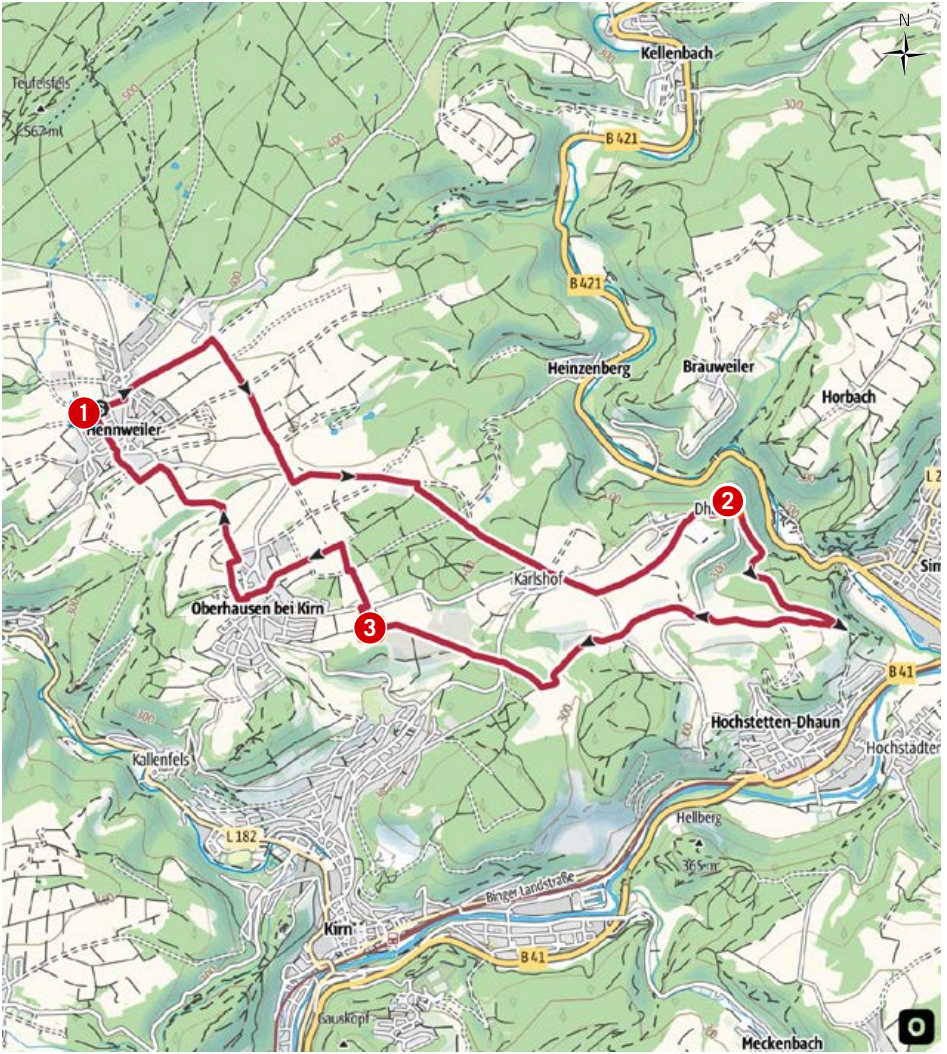
1 lfd. Nummer
Streckenhinweis

 Wandermarktplatz
Start+Ziel

 WC

 Kaufverpflegung

 Bustransfer-
Angebot



Quelle: outdooractive Kartografie, Deutschland. ©GeoBasis-DE / BKG 2021. ©GeoBasis-DE / DBV 2021. Österreich: ©BVE 2020. ©Land Vorarlberg, Italien: ©B994-2021 here. All rights reserved. ©OpenStreetMap contributors, ©OpenStreetMap / www.openstreetmap.org

Höhenprofil



Alle Infos gibt es auch digital auf www.outdooractive.com
Einfach QR-Code scannen:



Radio an

RPR1.



Wir  Rheinland-Pfalz

**... deshalb unterstützen wir von Herzen
die 24 Stunden von Rheinland-Pfalz!**



**Mitgliederbonus
nutzen und profitieren!**

Mitgliederverpflichtet
und lokal verwurzelt.

Banking, wann und wo ich
will. Mobil, sicher, bequem:
mit der BankingApp.



**Meine Bank
gehört mir.**

Morgen kann kommen.

Wir machen den Weg frei.

Volksbank
Rhein-Nahe-Hunsrück eG



**Engagieren ist
einfach.**

**Wenn es jemanden
gibt, der
Unterstützung leistet.**

Uns ist soziales und
ehrenamtliches
Engagement sehr wichtig,
daher fördern wir dieses
auf vielfältige Weise.

www.sparkasse.net



Sparkasse
Rhein-Nahe



Bürkle Stiftung

Rückblick 2013

252 Teilnehmer

An lokale Hilfsprojekte überwiesene Spendensumme: 20.000 €



Rückblick 2014

368 Teilnehmer

An lokale Hilfsprojekte überwiesene Spendensumme: 25.000 €



Rückblick 2015

401 Teilnehmer

An lokale Hilfsprojekte überwiesene Spendensumme: 30.000 €



Rückblick 2016

366 Teilnehmer

An lokale Hilfsprojekte überwiesene Spendensumme: 30.000 €



Rückblick 2017

404 Teilnehmer

An lokale Hilfsprojekte überwiesene Spendensumme: 30.000 €



Rückblick 2018

407 Teilnehmer

An lokale Hilfsprojekte überwiesene Spendensumme: 30.000 €



Rückblick 2019

418 Teilnehmer

An lokale Hilfsprojekte überwiesene Spendensumme: 30.000 €



Rückblick 2022

261 Teilnehmer

An lokale Hilfsprojekte überwiesene Spendensumme: 30.000 €



Rückblick 2023

366 Teilnehmer

An lokale Hilfsprojekte überwiesene Spendensumme: 30.000 €



Rückblick 2024

398 Teilnehmer

An lokale Hilfsprojekte überwiesene Spendensumme: 30.000 €



Rückblick 2025

391 Teilnehmer

An lokale Hilfsprojekte überwiesene Spendensumme: 30.000 €





www.kirner-land.de/tourismus

ENTDECKE DAS KIRNER LAND:

Weitläufig, urwüchsig und voller Erlebnisse.

Schroffe Felsen, kühle Wälder und idyllische Täler bilden die Kulisse für Vitaltouren und Radrouten.

Burgen und Schlösser am Wegesrand laden zum Entdecken ein. Die Kirner Dolomiten sind bei Kletterern besonders beliebt. Eindrücke lassen sich in gemütlichen Restaurants und Biergärten gern erzählen. Tagestouren mit Whisky-Tastings oder Brauereibesichtigungen schenken besondere Momente. Führungen über Kyrburg, Schloss Dhaun und Kirn liefern spannende Geschichten der Wildgrafen.


- ✓ **ERLEBNISREICH**
- ✓ **WILDROMANTISCH**
- ✓ **ATEMBERAUBEND**

Wir sehen uns!



KIRNER VERBINDET

SEIT 1798



Genussvolle Biere liegen in unserer Natur!

Als älteste Privatbrauerei in Rheinland Pfalz fühlen wir uns seit 1798 höchster Braukunst verpflichtet. Geprägt von Tradition & Leidenschaft entstehen hier an der Nahe Bierkreationen in Spitzenqualität.



KIRNER
Privatbrauerei

KIRNER VERBINDET
SEIT 1798

MEHR UNTER:
WWW.KIRNER-BIER.DE



Schritte, die mehr bewegen.

Unterwegs für einen guten Zweck.

Wir bringen voran, was Menschen bewegt. Die Benefizwanderung "24 Stunden von Rheinland-Pfalz" steht für Gemeinschaft, Ausdauer und Einsatz für den guten Zweck - ein Engagement, das wir gerne fördern.



Kreissparkasse
Birkenfeld



Deutschlands
Whisky-Burg

KYRBURG

Whisky-Museum
Restaurant & Pub



Besuchen Sie
uns online!

Schwollener

WASSER FÜR DIE SINNE

Frische Energie tanken



„Wasser für die Sinne“ – Mit den natürlichen Getränken von Schwollener werden die Teilnehmer der „24 Stunden von Rheinland-Pfalz“ bestens versorgt. Im idyllischen Örtchen Schwollen, mitten im Naturpark Saar-Hunsrück, blickt die Schwollener Sprudel GmbH & Co. KG auf eine über 80-jährige Tradition zurück und gehört damit zu den ältesten Mineralbrunnen im Land.



DIE NEUE APOTHEKE

Apothekerin Nadia Belal e.K. · Marktplatz 5 · 55606 Kirn · Tel 06752 91330

Ihre Gesundheit liegt uns am Herzen. 




MARIENHÖH

ANKOMMEN, DEN HUNSRÜCK SPÜREN.

Manchmal braucht es keinen weiten Weg für den perfekten Urlaub. Das Marienhöh liegt mitten in der idyllischen Landschaft des Nationalparks Hunsrück – und ist doch so nah.

Verbringen Sie gemeinsame Zeit, die wirklich zählt. Lassen Sie den Alltag hinter sich, entdecken Sie die Natur, genießen Sie 1.500 m² Wellness und tafeln Sie regional – während die Kinder lachen und die Erwachsenen endlich wieder durchatmen. Urlaub, der sich wie Zuhause anfühlt. Zuhause, das sich wie Urlaub anfühlt.

Wir freuen uns auf Sie und Ihre Liebsten.



dasmarienhoe.de

Das Marienhöh · Marienhöh 2 – 10 · 55758 Langweiler · 06786 29299 – 0 · info@dasmarienhoe.de · dasmarienhoe.de

Vielen Dank für Ihre Spende pro Kilometer!

Soonwaldstiftung

„Hilfe für Kinder in Not“

unterstützt Familien mit kranken Kindern



Die Diagnose einer schweren Erkrankung oder die Behinderung eines Kindes ist für viele Familien eine Zerreißprobe. Solchen Familien gilt das ehrenamtliche Engagement der Soonwaldstiftung, die vielfältig – nicht nur finanziell – unbürokratische Hilfe leistet.

Spendenkonto Soonwaldstiftung

Volksbank Rhein-Nahe-Hunsrück eG –

IBAN: DE22 5609 0000 0000 1516 00

www.soonwaldstiftung.de

Sitz: Breslauer Straße 7; 55619 Hennweiler

Wenn der Ausnahmezustand zum Alltag wird!

Wandern für den guten Zweck!

Förderverein Lützelsoon

zur Unterstützung krebserkrankter und notleidender Kinder und deren Familien e.V.



Ein schweres Schicksal gemeinsam tragen!

Mitglied im Kinderkrebsverband zu der die Deutsche Kinderkrebsstiftung Bonn gehört. Begleitet Familien, die durch die Krankheit ihres Kindes ein schweres Schicksal erleben.

www.foerderverein-luetzelsoon.de

Spendenkonto Förderverein Lützelsoon e.V.

Volksbank Rhein-Nahe-Hunsrück eG –

IBAN: DE 09 5609 0000 0003 3333 37

Sitz: Breslauer Straße 7; 55619 Hennweiler



Anfahrt:

Adresse:
Schulstraße 1, 55619 Hennweiler

Sie finden rund um den Wandermarktplatz in Hennweiler ausreichend beschilderte Parkplätze.



Bitte beachten Sie, dass nach dem Landeswaldgesetz (LWaldG) aufgrund von Waldbrandgefahr Rauchverbot besteht. Es gilt die StVO. Die Wanderer haben außerorts kein Vorrecht. Bitte beachten Sie beim Überqueren von Straßen den Verkehr.

Danke an alle Teilnehmer/innen der diesjährigen Veranstaltung. Wir hoffen, Sie haben das selbst gesteckte Ziel erreicht und es hat Ihnen gefallen. Kommen Sie auch gesund und gut organisiert nach Hause!



Verbandsgemeinde Kirner Land
(Veranstalter und Ausrichter)

Bahnhofstraße 31
55606 Kirn
Tel.: 0 67 52 - 13 51 55

In Kooperation mit:
**Nationalparkverbandsgemeinde
Herrstein-Rhaunen**



Soonwaldstiftung
„Hilfe für Kinder in Not“ &
Förderverein Lützelsohn e.V.

Bahnhofstraße 31
55606 Kirn
Tel.: 0 67 52 - 91 38 50
Fax: 0 67 52 - 91 38 51



Human Help Network e.V. (HHN)
Die Kinderhilfsorganisation

Walpodenstraße 10
55116 Mainz
Tel.: 0 61 31 - 23 76 00
Fax: 0 61 31 - 22 70 81



Bei Fragen zur Veranstaltung:
0151 - 19160803

Änderungen im Programm vorbehalten

Herzlichen Dank an alle Hauptsponsoren und Partner für ihre großartige Unterstützung der „24 Stunden von Rheinland-Pfalz“, ohne die eine solche Veranstaltung nie möglich wäre. Herzlichen Dank auch allen weiteren Sponsoren dieser Benefizveranstaltung!

Sponsoren:

